














Map24

www.map24.com



Ihre Route

Stationen	Strecke	Fahrzeit
 4600 OLTEN		
 8005 ZÜRICH, GIESSEREISTRASSE	60.88 km	46 min

Nr.	Beschreibung	Stadt	Strecke	Fahrzeit
 01	Sie starten in der Froburgstrasse (2, 5) in Olten.	Olten	59 m	0 min
 02	Bleiben Sie auf der Froburgstrasse (2, 5) und folgen Sie dem Straßenverlauf für 254 m.	Olten	313 m	1 min
 03	Verlassen Sie die Froburgstrasse (2, 5) und fahren weiter geradeaus auf die Straße Bahnhofquai (2). Folgen Sie dem Straßenverlauf für 1.15 km.	Olten	1.47 km	3 min
 04	Sie verlassen Olten.	Olten	1.47 km	3 min
 05	Verlassen Sie die Straße Bahnhofquai (2) und fahren weiter geradeaus auf die Oltnenstrasse (2). Folgen Sie dem Straßenverlauf für 5.02 km.		6.49 km	12 min
 06	Verlassen Sie die Oltnenstrasse (2) und fahren an der Anschlußstelle Oftringen auf die A1 . Folgen Sie der A1 für 342 m.		6.83 km	12 min
  07	Verlassen Sie A1 und fahren in die mautpflichtige Strasse A1.		38.10 km	30 min
   08	Wechseln Sie an der Verzweigung Birrfeld von der A1 auf die A3 . Folgen Sie der A3 für 20.61 km.		58.71 km	42 min
 09	Sie passieren jetzt die Ortseinfahrt von Zürich.	Zürich	58.71 km	42 min
 10	Bleiben Sie auf der A3 und folgen dem Straßenverlauf für 414 m.	Zürich	59.13 km	43 min



Ihre Route

Nr.	Beschreibung	Stadt	Strecke	Fahrzeit
11 	Verlassen Sie die A3 und fahren weiter geradeaus auf die Bernerstrasse Süd (1 / 3). Folgen Sie dem Straßenverlauf für 833 m.	Zürich	59.96 km	44 min
12 	Verlassen Sie die Bernerstrasse Süd (1 / 3) und biegen links in den Sportweg ein. Folgen Sie dem Straßenverlauf für 158 m.	Zürich	60.12 km	45 min
13 	Verlassen Sie den Sportweg und biegen rechts in die Förrlibuckstrasse ein. Folgen Sie dem Straßenverlauf für 514 m.	Zürich	60.63 km	46 min
14 	Verlassen Sie die Förrlibuckstrasse und biegen links in die Förrlibuckstrasse (1) ein. Folgen Sie dem Straßenverlauf für 176 m.	Zürich	60.81 km	46 min
15 	Verlassen Sie die Förrlibuckstrasse (1) und biegen rechts in die Giessereistrasse ein. Folgen Sie dem Straßenverlauf für 69 m.	Zürich	60.88 km	46 min
16 	Biegen Sie links in die Giessereistrasse ein und folgen dem Straßenverlauf für .	Zürich	60.88 km	46 min
17 	Sie sind nach 60.88 km und 46 min an Ihrem Fahrtziel, der Giessereistrasse in Zürich angekommen.	Zürich	60.88 km	46 min



Ihre Route

