

# Ihre Route: 63.70 km



> anzeigen

» 8001 Zürich
















✕ **Güttingersreuti**  
Sport - Freizeit  
Lauligstrasse  
8570 Weinfelden

63.70 km  
50 min

► Weiterführende Optionen

## Beschreibung

- » Sie starten in der **Talstrasse** in **Zürich** und fahren 283 m in Richtung Pelikanstrasse.
- ↱ Verlassen Sie die **Talstrasse** und biegen Sie rechts in die **Pelikanstrasse** ein. Folgen Sie dem Straßenverlauf für 244 m. 1 min  
527 m
- ↶ Verlassen Sie die **Pelikanstrasse** und biegen Sie links in die **Sankt Annagasse** ein. Folgen Sie dem Straßenverlauf für 118 m. 1 min  
645 m
- ↱ Verlassen Sie die **Sankt Annagasse** und biegen Sie rechts in die **Sihlstrasse** ein. Folgen Sie dem Straßenverlauf für 177 m. 2 min  
822 m
- ↑ Verlassen Sie die **Sihlstrasse** und fahren Sie weiter geradeaus auf die **Bahnhofstrasse**. Folgen Sie dem Straßenverlauf für 91 m. 2 min  
913 m
- ↑ Verlassen Sie die **Bahnhofstrasse** und fahren Sie weiter geradeaus auf die **Uraniastrasse**. Folgen Sie dem Straßenverlauf für 206 m. 2 min  
1.12 km
- ↶ Verlassen Sie die **Uraniastrasse** und biegen Sie links in die Straße **Bahnhofquai** ein. Folgen Sie dem Straßenverlauf für 444 m. 3 min  
1.56 km
- ↱ Verlassen Sie die Straße **Bahnhofquai** und biegen Sie rechts in die **Walche-Brücke** ein. Folgen Sie dem Straßenverlauf für 80 m. 3 min  
1.64 km
- ↑ Verlassen Sie die **Walche-Brücke** und fahren Sie weiter geradeaus auf die **Walchestrasse**. Folgen Sie dem Straßenverlauf für 145 m. 3 min  
1.79 km
- ↱ Verlassen Sie die **Walchestrasse** und biegen Sie rechts in den **Stampfenbachplatz** ein. Folgen Sie dem Straßenverlauf für 53 m. 3 min  
1.84 km
- ↶ Verlassen Sie den **Stampfenbachplatz** und biegen Sie links in die **Stampfenbachstrasse (17)** ein. Folgen Sie dem Straßenverlauf für 224 m. 4 min  
2.06 km
- ↶ Verlassen Sie die **Stampfenbachstrasse (17)** und biegen Sie links in die **Wasserwerkstrasse** ein. Folgen Sie dem Straßenverlauf für 488 m. 5 min  
2.55 km
- ↱ Verlassen Sie die **Wasserwerkstrasse** und biegen Sie halb rechts in die **A11** ein. Folgen Sie dem Straßenverlauf für 35 m. 5 min  
2.59 km
- ↱ Biegen Sie halb rechts in der **A11** ein und folgen Sie dem Straßenverlauf für 2.09 km. 9 min  
4.68 km
- €
- ⚡ Sie verlassen **Zürich**. 9 min  
4.68 km
- 🏠 Bleiben Sie auf der **A11** und folgen Sie dem Straßenverlauf für 1.79 km. 10 min  
6.47 km
- ↑ Wechseln Sie an der Anschlußstelle Zürich-Ost (64) von der **A11** auf die **A1** in Richtung Schaffhausen, Sankt Gallen, E60, A1, A4. Folgen Sie der A1 für 28.22 km 26 min  
34.69 km
- €

	Wechseln Sie an der Anschlussstelle Winterthur-Ost (73) von der <b>A1</b> auf die <b>A7</b> in Richtung Kreuzlingen, Konstanz, Frauenfeld, A7. Folgen Sie der A7 für 18.13 km	36 min 52.82 km
		
	Sie verlassen jetzt die mautpflichtige Strasse <b>A7</b> und fahren auf <b>A7</b> .	37 min 54.70 km
	Verlassen Sie die <b>A7</b> an der Ausfahrt Eschikofen in Richtung Romanshorn, Weinfelden und fahren Sie auf die <b>14</b> . Folgen Sie dem Straßenverlauf für 5.77 km.	44 min 60.47 km
	Sie passieren jetzt die Ortseinfahrt von <b>Weinfelden</b> .	44 min 60.47 km
	Verlassen Sie die <b>14</b> und fahren Sie weiter geradeaus auf die <b>Dunantstrasse (14)</b> . Folgen Sie dem Straßenverlauf für 379 m.	44 min 60.85 km
	Verlassen Sie die <b>Dunantstrasse (14)</b> und biegen Sie halb links in die <b>Dufourstrasse (14)</b> ein. Folgen Sie dem Straßenverlauf für 299 m.	45 min 61.15 km
	Fahren Sie in den <b>Kreisverkehr Dufourstrasse (14)</b> und verlassen Sie ihn an der 2. Ausfahrt in die Dufourstrasse (14).	45 min 61.17 km
	Bleiben Sie für 878 m auf der <b>Dufourstrasse (14)</b> .	47 min 62.05 km
	Verlassen Sie die <b>Dufourstrasse (14)</b> und fahren Sie weiter geradeaus auf die <b>Deucherstrasse (14)</b> . Folgen Sie dem Straßenverlauf für 977 m.	48 min 63.03 km
	Fahren Sie in den <b>Kreisverkehr Deucherstrasse (14)</b> und verlassen Sie ihn an der 2. Ausfahrt in die Deucherstrasse (14).	48 min 63.06 km
	Bleiben Sie für 408 m auf der <b>Deucherstrasse (14)</b> .	49 min 63.47 km
	Verlassen Sie die <b>Deucherstrasse (14)</b> und fahren Sie weiter geradeaus auf die <b>14</b> . Folgen Sie dem Straßenverlauf für 196 m.	50 min 63.66 km
	Verlassen Sie die <b>14</b> und biegen Sie rechts in die <b>Lauligstrasse</b> ein. Folgen Sie dem Straßenverlauf für 40 m.	50 min 63.70 km
	Sie sind nach 63.70 km und 49 min an Ihrem Fahrtziel, der <b>Lauligstrasse</b> in <b>Weinfelden</b> angekommen.	